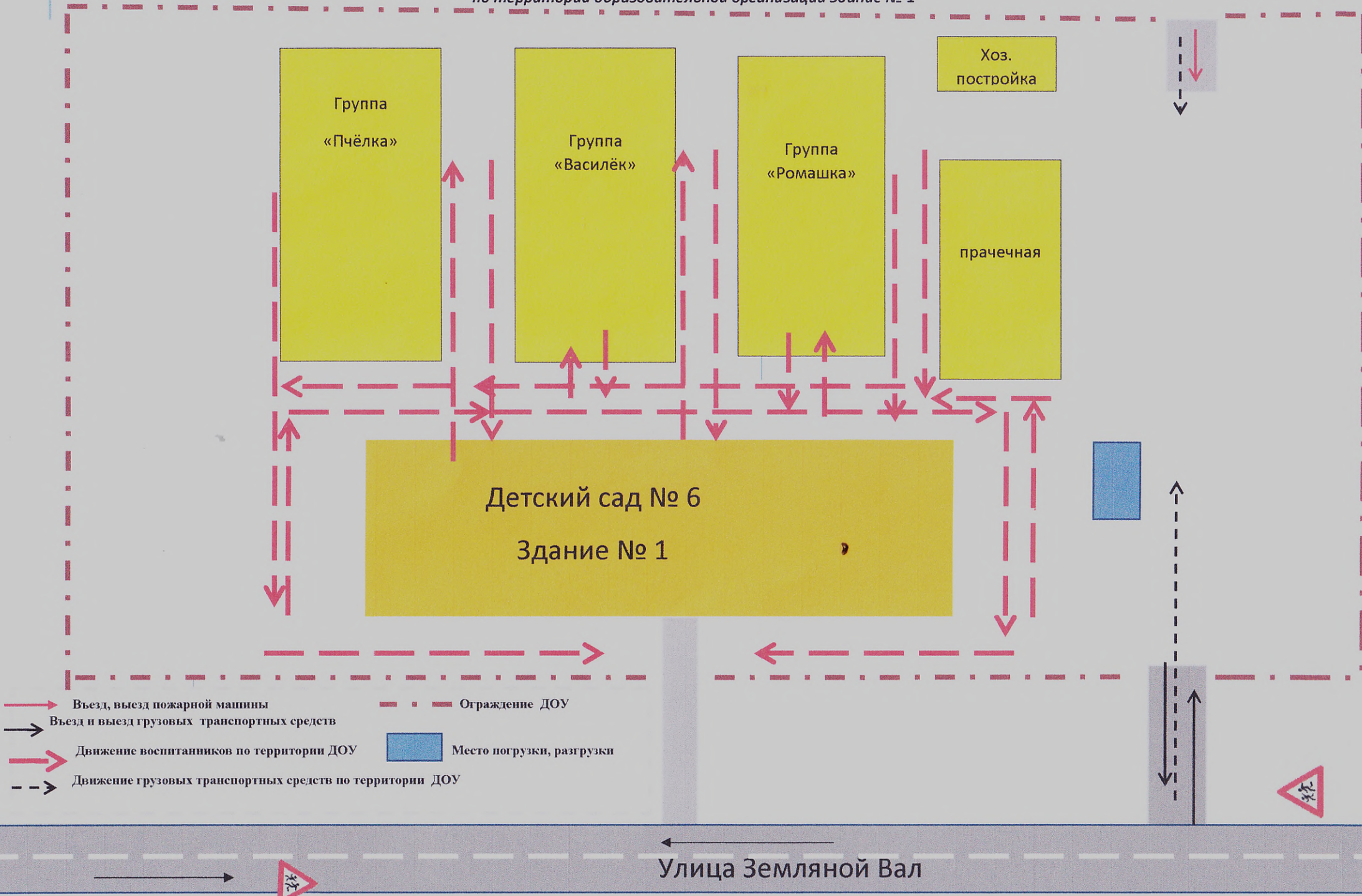
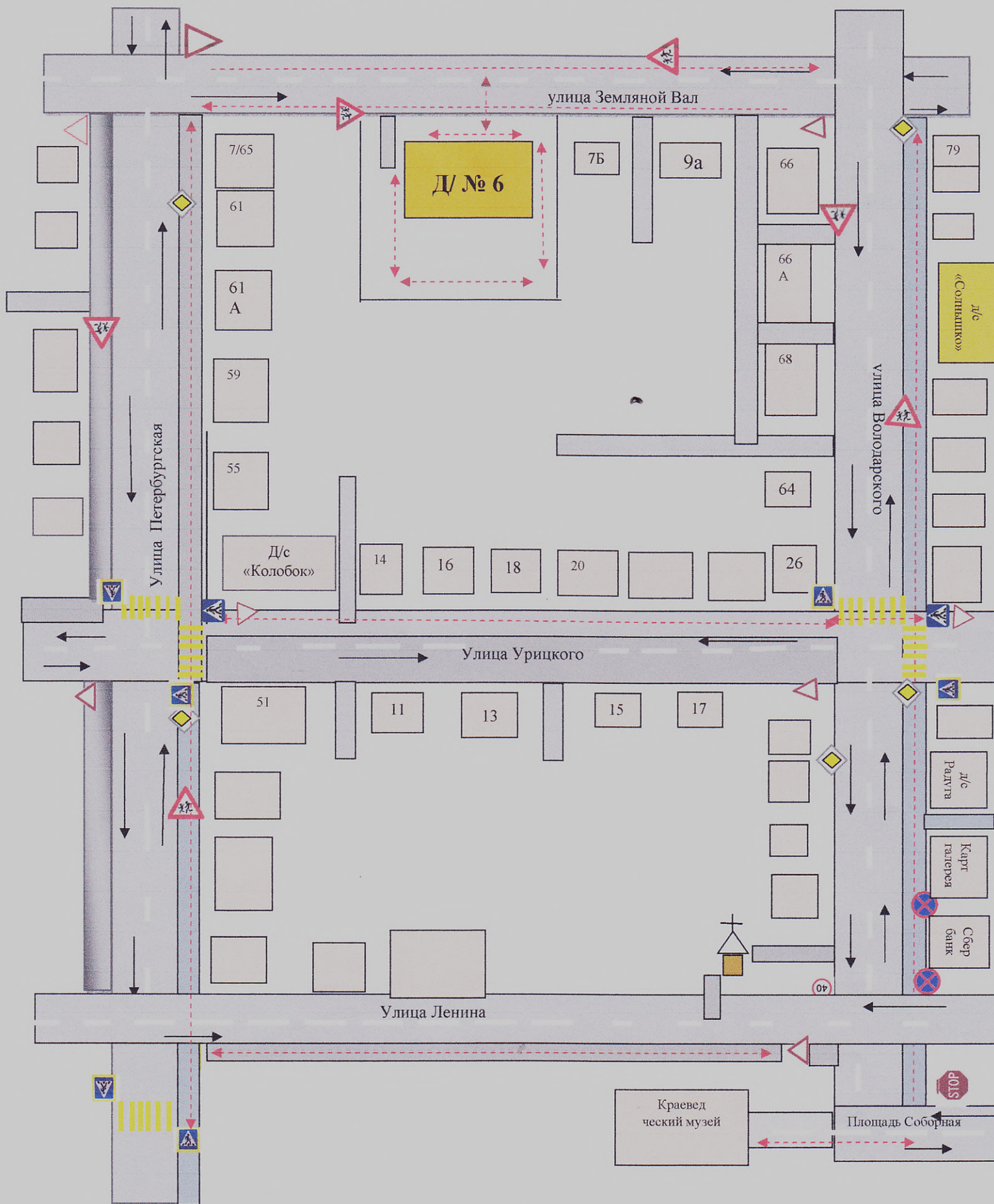



Пути движения транспортных средств к местам разгрузки/погрузки и рекомендуемые безопасные пути передвижения детей по территории образовательной организации Здание № 1



I. План-схемы образовательной организации. Район расположения образовательной организации, пути движения транспортных средств и детей (обучающихся)




Условные обозначения:



Проезжая часть дороги




5.19.1 «Пешеходный переход»



Тротуар




5.19.2 «Пешеходный переход»



Жилая зона



2.1 «Главная дорога»



Направление движения




транспортных потоков



2.4. «Уступите дорогу»



Направление движения



детей в (из) организации



1.17 «Искусственная неровность»



1.23 «Дети»



Ограничение скорости



3.27 «Остановка запрещена»



Часовня в честь памяти воинов, погибших в локальных конфликтах



2.5 "Движение без остановки запрещено"



3.4 "Движение грузовых автомобилей запрещено"



3.2 Движение запрещено



3.28 Стоянка запрещена



Въезд запрещён



Ограждение ДОУ